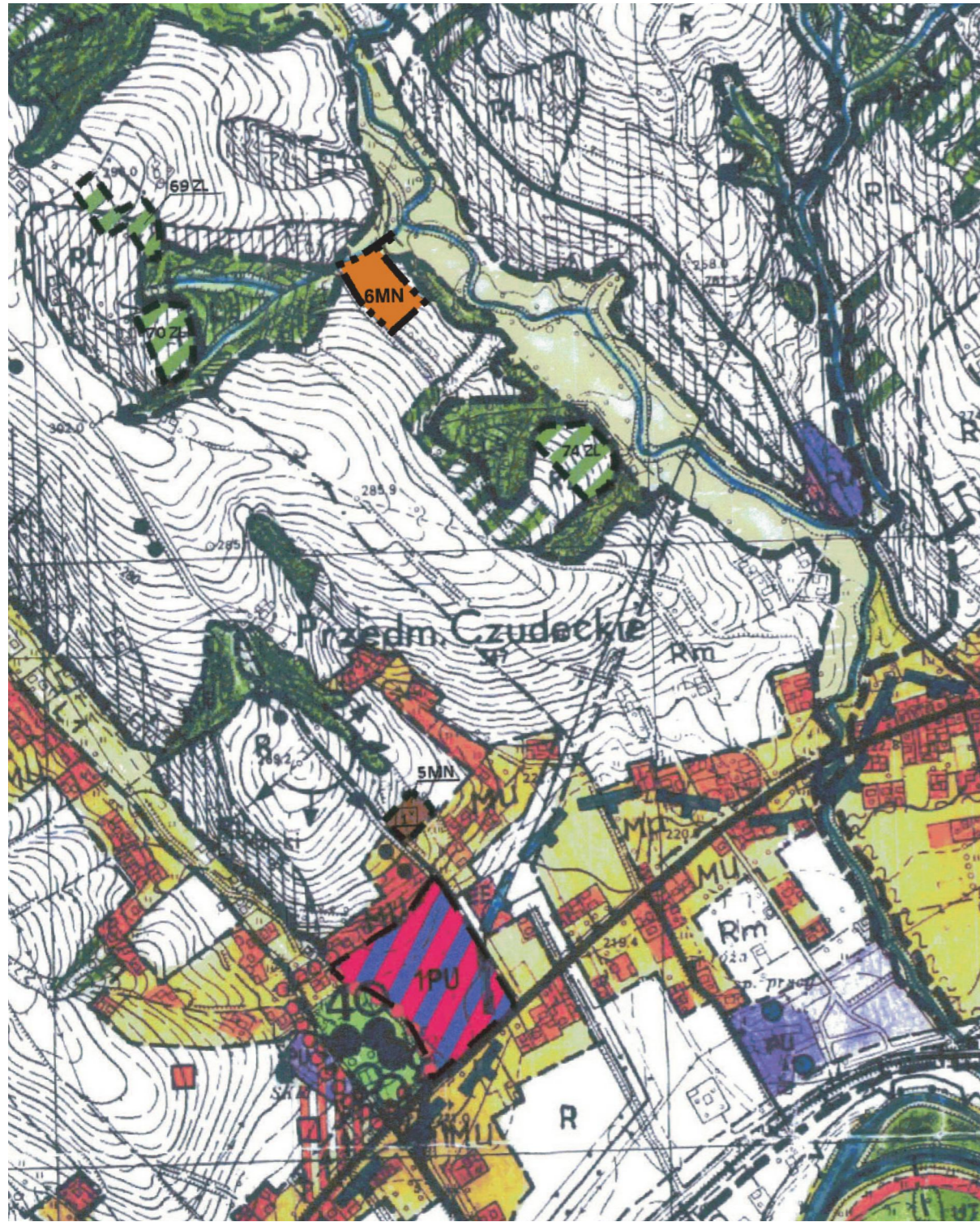




WYRYS ZE STUDIUM UWARUNKWAŃ
I KIERUNKÓW ZAGOSPODAROWANIA PRZESTRZENNEGO
GMINY CZUDEC w skali 1 : 10 000



OZNACZENIA VI ZMIANY STUDIUM :

-  GRANICE TERENU OBJĘTY ZMIANĄ STUDIUM
-  TERENY ZABUDOWY MIESZKANIOWEJ JEDNORODZINNEJ

MIEJSCOWY PLAN ZAGOSPODAROWANIA PRZESTRZENNEGO "ZABUDOWA MIESZKANIOWA JEDNORODZINNA V"
W MIEJSCOWOŚCI PRZEDMIEŚCIE CZUDECKIE W GMINIE CZUDEC

RYСУNEK PLANU





ZAŁĄCZNIK NR 1 DO UCHWAŁY NR

RADY GMINY CZUDEC Z DNIA




LEGENDA:

1. USTALENIA PLANU:

-  GRANICE OBSZARU OBJĘTEGO PLANEM
-  LINIA ROZGRANICZAJĄCA TEREN O RÓŻNYM PRZEZNACZENIU LUB RÓŻNYCH ZASADACH ZAGOSPODAROWANIA TERENU
-  TEREN ZABUDOWY MIESZKANIOWEJ JEDNORODZINNEJ
-  TEREN DROGI WEWNĘTRZNEJ

2. INFORMACYJNE OZNACZENIA PLANU:

-  ISTNIEJĄCY BUDYNEK MIESZKALNY JEDNORODZINNY

PODKŁAD MAPOWY ZOSTAŁ PRZYGOTOWANY Z WYKORZYSTANIEM URZĘDOWEJ KOPII MAPY ZASADNICZEJ PRZEKAZANEJ PRZEZ POWIATOWY OŚRODEK DOKUMENTACJI GEODEZYJNEJ I KARTOGRAFICZNEJ W STRZYŻOWIE

