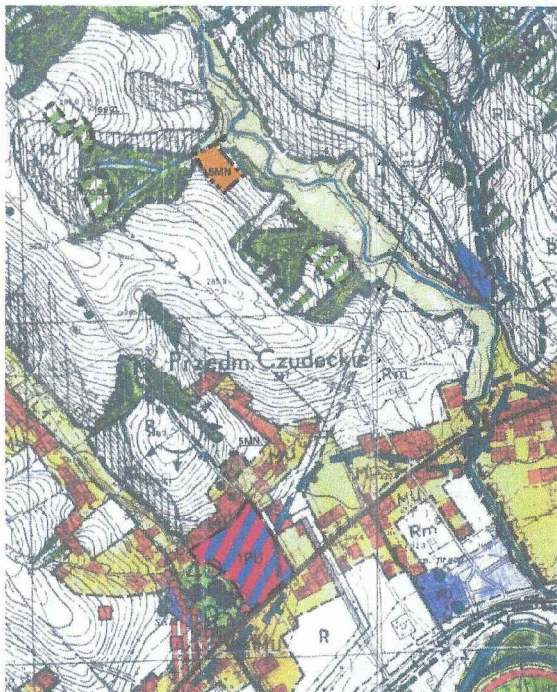




WYRYS ZE STUDIUM UWARUNKWAŃ  
I KIERUNKÓW ZAGOSPODAROWANIA PRZESTRZENNEGO  
GMINY CZUDEC w skali 1 : 10 000



OZNACZENIA VI ZMIANY STUDIUM :

-  GRANICE TERENU OBJĘTY ZMIANĄ STUDIUM
-  6MN TERENY ZABUDOWY MIESZKANIOWEJ JEDNORODZINNEJ





MIEJSCOWY PLAN ZAGOSPODAROWANIA PRZESTRZENNEGO "ZABUDOWA MIESZKANIOWA JEDNORODZINNA V"  
W MIEJSCOWOŚCI PRZEDMIEŚCIE CZUDECKIE W GMINIE CZUDEC

RYСУNEK PLANU

ZAŁĄCZNIK NR 1 DO UCHWAŁY NR .....  
RADY GMINY CZUDEC Z DNIA .....



LEGENDA:  
1. USTALENIA PLANU:

-  GRANICE CBSZARU OBJĘTEGO PLANEM
-  LINIA ROZGRANICZAJĄCA TEREN O RÓŻNYM PRZEZNACZENIU LUB RÓŻNYCH ZASADACH ZAGOSPODAROWANIA TERENU
-  6MN TEREN ZABUDOWY MIESZKANIOWEJ JEDNORODZINNEJ
-  KDW TEREN DROGI WEWNĘTRZNEJ

2. INFORMACYJNE OZNACZENIA PLANU: -


-  SIATKA PUNKTÓW MIESZKALNYCH JEDNORODZINNYCH

PODKŁAD MAPOWY ZOSTAŁ PRZYGOTOWANY Z WYKORZYSTANIEM URZĘDOWEJ KOPII MAPY ZASADNICZEJ PRZEKAZANEJ PRZEZ POWIATOWY OŚRODEK DOKUMENTACJI GEODEZYJNEJ I KARTOGRAFICZNEJ W STRYZÓWIE .



PROGNOZA ODDZIAŁYWANIA NA ŚRODOWISKO

LEGENDA

 Lokalizacja zabudowy mieszkaniowej jednorodzinnej spowoduje częściową likwidację powierzchni biologicznie czynnej. Wystąpią zmiany w ukształtowaniu terenu związane z lokalizacją budynków, realizacji drogi wewnętrznej, dojazdów i dojsć do budynków, wynikające z przeprowadzenia prac niwelacyjnych i utwardzenia części terenu. Wystąpią zmiany w krajobrazie, które będą miały jednak ograniczone znaczenie z uwagi na niewielką ilość obiektów budowlanych, jakie pojawią się w wyniku realizacji ustaleń projektu planu. Nie prognozuje się negatywnego wpływu planowanego zagospodarowania na środowisko przyrodnicze terenu i jego otoczenia.